




Legende

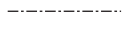

Netz und Erschliessungsgüteklasse (Stand 11.2023)

-  Bahngleise mit Bahnhof
-  Buslinie mit Haltestelle
-  ÖV-Erschliessungsgüteklassen C, D, E und F

Handlungsfelder

Nr.	Beschreibung	Koordinationsstand		
		VO	ZE	FS
	Öffentlicher Kollektivverkehr in und um Huttwil			
5.3a	- Fokus Verbesserung Erschliessung im Kernsiedlungsgebiet	X		
5.3a ohne Verortung	- Verbesserung Erschliessung übriges Gemeindegebiet	X		
5.3b	- Werkbus prüfen	X		
5.3c	- Neue S-Bahnhaltestelle prüfen (nicht lagegenau)	X		
5.4	- Stärkung des öffentlichen Nah- und Regionalverkehrs	X		

Hinweise

-  Gemeindegrenze
-  Wald

Genehmigungsvermerke

Öffentliche Mitwirkung vom 14. August – 15. September 2023
 Vorprüfung vom xx
 Beschlossen durch den Gemeinderat am xx

Walter Rohrbach xx
 Gemeindepräsident Gemeindegeschreiber*in

Die Richtigkeit dieser Angaben bescheinigt:
 Huttwil, den

xx
 Gemeindegeschreiber*in

Genehmigt durch das Amt für Gemeinden und Raumordnung

Gemeinde Huttwil
 Ortsplanungsrevision

Vorprüfungsexemplar
 13. November 2023

**Teilrichtplankarte
 Öffentlicher Verkehr**
 1:25'000 und 1:7'500
 Pla_TRPKarten_Huttwil_Entwurf_231102.ai

Proj.Nr. 19-21-119-01
 Pl.Nr. 03
 Datum 13.11.2023
 Gez./Gepr. ane

